











ЛЕГЕНДА







- | | |
|---|-------------------------------------|
|  | Граница Просторног плана |
|  | Граница јединице локалне самоуправе |
|  | Граница катастарске општине |
|  | Граница Националног парка „Ђердап“ |
|  | Граница Геопарка „Ђердап“ |

Постојеће коришћење земљишта

- | | |
|---|---|
|  | Изграђени делови насеља |
|  | Пољопривредно земљиште |
|  | Шуме и шумско земљиште |
|  | Водене површине |
|  | Површине у функцији експлоатације минералних сировина |


Водотоци

Саобраћајна инфраструктура


- | | |
|---|----------------------------------|
|  | Постојећи ДП IБ реда |
|  | Планирани ДП IБ реда |
|  | Постојећи ДП IIА реда |
|  | Постојећи ДП IIБ реда |
|  | Железничка пруга |
|  | Постојећа брана и „ХЕ “Ђердап I” |

ПОСЕБНА НАМЕНА ПРОСТОРА


Заштита природних вредности

-  Режим заштите I степена

 1. Голубачки град, 2. Бојана, 3. Клисуре реке Брњице,
 4. Татарски вис, 5. Шомрда, 6. Тилва Тома,
 7. Босман-Соколовац, 8. Чока Њалта са Песачом,
 9. Лепенски вир, 10. Кањон Бољетинске реке са Гребеном,
 11. Цигански поток, 12. Ковилово, 13. Градашница,
 14. Велики и Мали Штрбац са Трајановом таблом




 Режим заштите II степена

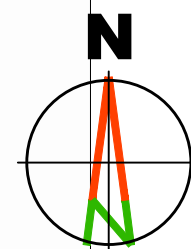
 1. Голубачка клисура - клисура реке Брњице (локалитети 1а, 1б)
 2. Татарски вис - Шомрда - Тилва Тома,
 3. Босман Соколовац - Чока Њалта - Клисуре Бољетинске реке (локалитети 3а, 3б, 3в),
 4. Штрпско корито,
 5. Велика Пештера

 Режим заштите III степена

Граница Геопарка „Ђердап”

Заштита непокретних културних добара (НКД)

-  НКД од изузетног значаја
-  НКД од великог значаја
-  Остала НКД



Наручилац израде плана:

"ВЕ Ракова бара" Д.О.О.
ул. Југ Богданова бр. 2
13 320 Жагубица

Обрађивач плана:

"АРХИПАН" БОО
ул.Кнеза Михаила бр.66
АРАНТЕЛОВА

Назив плана:

Носилац израде плана:

ОПШТИНСКА УПРАВА ОПШТИНЕ КУЧЕВО
Одељење за имовинско-правне послове,
урбанизам и привреду
ул. Светог Саве бр. 76, 12 240 Кучево





















excellent
 small & medium enterprises
 Privredna Komora Srbije
 Chamber of Commerce and Industry of Serbia

Sertifikat izdat 27.03.2013.g.
 Trenutno najvišost provorite
 putem QR koda.



Bonitetna Izvršnost
 ISO 9001
 ISO 14001
 BUREAU
 Certificate

ARHIPLAN DOO
ARIKANDELOVAC
 Motičini broj: 17576259

**ПЛАН ДЕТАЉНЕ РЕГУЛАЦИЈЕ
ПОДРУЧЈА ВЕТРОЕЛЕКТРАНЕ “РАКОВА БАРА”
НА ТЕРИТОРИЈИ ОПШТИНЕ КУЧЕВО**

Назив листа:

Размера: 1:50.000/ лист 650/ 2.

Извод из Просторног плана подручја посебне намене Националног парка Ђердап, фаза: рани јавни увид, октобар 2020. године

Датум: Н. Бига
*септембар 2021 год.

Руководилац израде:

200 0015 03

одговорни урбаниста: дипл.инж.арх. Драгана Бига (ИКС 200 0015 03)